

RUTA / CR-PR 19







Infantes - Fuenllana - Infantes








"Origen del Quijote"


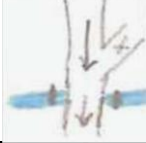

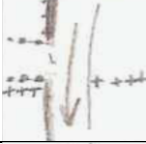






Ruta Circular - Dificultad Baja - Longitud de la Ruta: 15,100 km.
 Desnivel acumulado de subida y de bajada: 140 m.
 Mayor altitud en ruta: 932 m. - Menor altitud en ruta: 859 m.

RUTÓMETRO

Nº	Croquis	Indicaciones	Distancia	Altitud
1		X: 499098 - Y: 4287765	0	875
		Iniciamos la ruta en la Plaza de la Fuente Vieja. Dejando a nuestra espalda la C/ Rey Juan Carlos y caminando un pequeño tramo de la C/ San Francisco. Giramos inmediatamente a la derecha, en 50 m., tomando la C/ Disvarón		
2		X: 499128 - Y: 4287742	50 m	875
		Caminamos durante 260 m. para girar a la izquierda tomando la C/ Fuente		
3		X: 4999217 - Y: 4287368	310 m	862
		Dejamos a nuestra derecha la C/ Dulcinea, y seguidamente nos desviamos la derecha por la C/ Camino de San Miguel, iniciando una suave subida hasta el final de la calle donde vemos a la derecha la Ermita de San Miguel		
4		X: 499490 - Y: 4287646	600 m	899
		Pegado a la Ermita y paralelo a la misma en su cara norte, tomamos un camino en dirección este durante unos 90 m. y en la bifurcación cogemos el camino de la izquierda		
5		X: 499533 - Y: 4287811	900 m	893
		Llegamos nuevamente a la C/ Fuente, frente a la arboleda de la piscina, y hacemos derecha, y continuamos hasta el final de la calle donde vemos rótulos de la Ruta del Quijote y comienza el camino.		
6		X: 500267 - Y: 4288364	1,900 km	889 m
		Al final de este camino, a nuestra derecha, el descansadero de la Ruta del Quijote. Continuamos rectos otros 100 m. más y girando levemente a la izquierda, cruzamos la antigua Carretera Ciudad Real-Murcia		

Nº	Croquis	Indicaciones	Distancia	Altitud
7		X: 514027 - Y: 427289	2,100 km	901
		Cruzamos a la carretera CM-412, dejando a la derecha la rotonda y continuando rectos por el carreterín (Camino del Cura)		
8		X: 501065 - Y: 4289047	3,100 km	921 m
		Llegamos al término de Fuenllana, a nuestra derecha la Vereda de los Serranos, desaparecida en el margen izquierdo del camino. Continuamos rectos nuestro camino		
9		X: 502865 - Y: 4289609	5,300 km	898 m
		Cruzamos el Río Tortillo. Continuamos rectos.		
10		X: 502865 - Y: 4289609	5,900 km	907 m
		Llegamos a Fuenllana, a la C/ María Cristina, hacemos derecha y al siguiente cruce, en la C/ Espartero, nuevamente derecha y la siguiente a la izquierda, llegando a la C/ Iglesia y girando a la derecha por la C/ Real, hasta llegar a las ruinas de la Iglesia de Santa Catalina.		
11		X: 503461 - Y: 4289553	6,200 km	913
		Desde la Iglesia volvemos por nuestros pasos hasta la C/ Real y la seguimos en dirección este, donde llegaremos a la Plaza de Santo Tomás, que dejamos a nuestra derecha y continuamos rectos hasta la Plaza del Filósofo Antonio Rodríguez Huéscar, donde giramos a la izquierda y, a través de la C/ Santa Rita, llegaremos a la Plaza del Convento.		
12		X: 503573 - Y: 4289780	6,500 km	903 m
		Estamos frente al Convento Agustino, justo en su lateral izquierdo arranca el Camino de Carrizosa por el que debemos seguir la Ruta		
13		X: 503394 - Y: 4289959	6,800 km	895 m
		Bifurcación de caminos con la Ermita de San Isidro entre ambos. Seguimos por el camino de la derecha		

Nº	Croquis	Indicaciones	Distancia	Altitud
14		X: 503210 - Y: 429138	8,300 km	895 m
		Encontramos el Camino de la Ossa de Montiel a la derecha, que descartamos. Seguimos rectos y giramos a la izquierda, 300 m. más adelante en el Camino de Infantes		
15		X: 502375 - Y: 4290933	9,700 km	862 m
		Cruzamos el Río Tortillo y continuamos rectos. A 200 m. a nuestra derecha, encontramos el Camino de la Casa Valdés, que descartamos. Seguimos rectos.		
16		X: 502165 - Y: 4290776	10,000 km	859 m
		Bifurcación de caminos a izquierda y derecha, los descartamos y seguimos recto. A 300 m. a nuestra izquierda ladera de heno con el que se fabricaban las escobas.		
17		X: 500718 - Y: 42893707	12,100 km	893 m
		A la derecha la Vereda de Serranos, desaparecida en le margen izquierdo. Volvemos al término municipal de Villanueva de los Infantes. Continuamos rectos.		
18		X: 50500152 - Y: 4289019	13,000 km	893 m
		Este camino acaba en el Camino de la Casa Valdés (asfaltado). Giramos a la izquierda para continuar.		
19		X: 500035 - Y: 4288701	13,400 km	896 m
		Llegamos a la carretera CM-412. La cruzamos y seguimos recto		
20		X: 499488 - Y: 4288015	14,400 km	895 m
		Finaliza nuestro camino en la C/ Pio XII, a la que nos incorporamos girando a la derecha, dejando la gasolinera a la derecha.		
21		X: 499098 - Y: 4287765	15,100 km	875 m
		Llegamos a la Plaza de la Fuente Vieja. Final de nuestra Ruta.		



Elaboración de la Ruta:

Pedro Castellanos Triviño
bisa185@gmail.com
Tf. 655739331



**VILLANUEVA DE
LOS INFANTES**